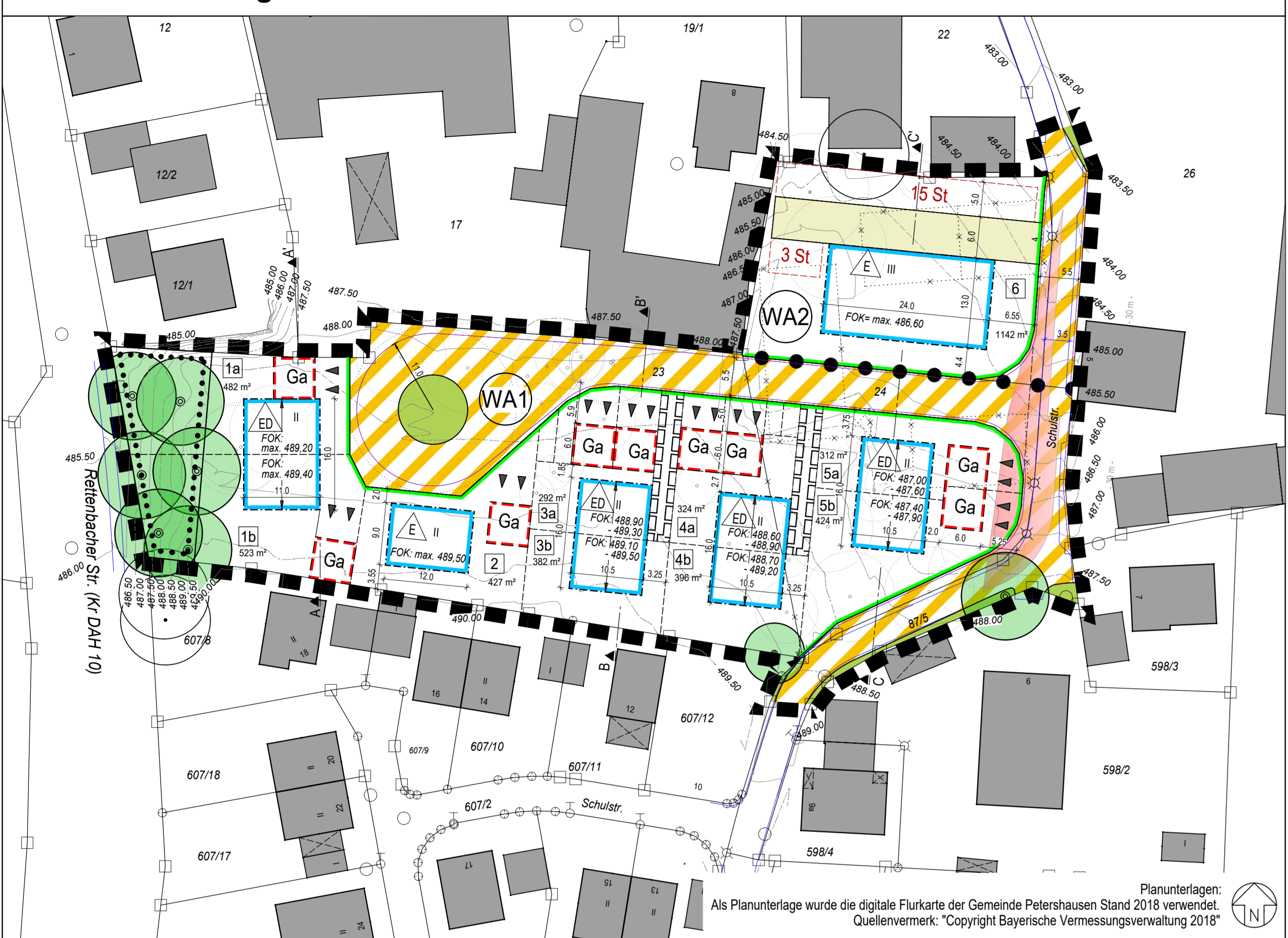


A. Planzeichnung M 1:500



Als Planunterlagen wurde die digitale Flurkarte der Gemeinde Petershausen Stand 2018 verwendet. Quellenvermerk: "Copyright Bayerische Vermessungsverwaltung 2018"

B. Festsetzungen durch Planzeichen

Table with 2 columns: Plan symbol and description. Includes categories like 'ART DER BAULICHEN NUTZUNG', 'MASS DER BAULICHEN NUTZUNG', 'BAUWEISE, BAULINIEN, BAUGRENZEN', 'VERKEHRSFLÄCHEN', and 'GRÜNFLÄCHEN'.

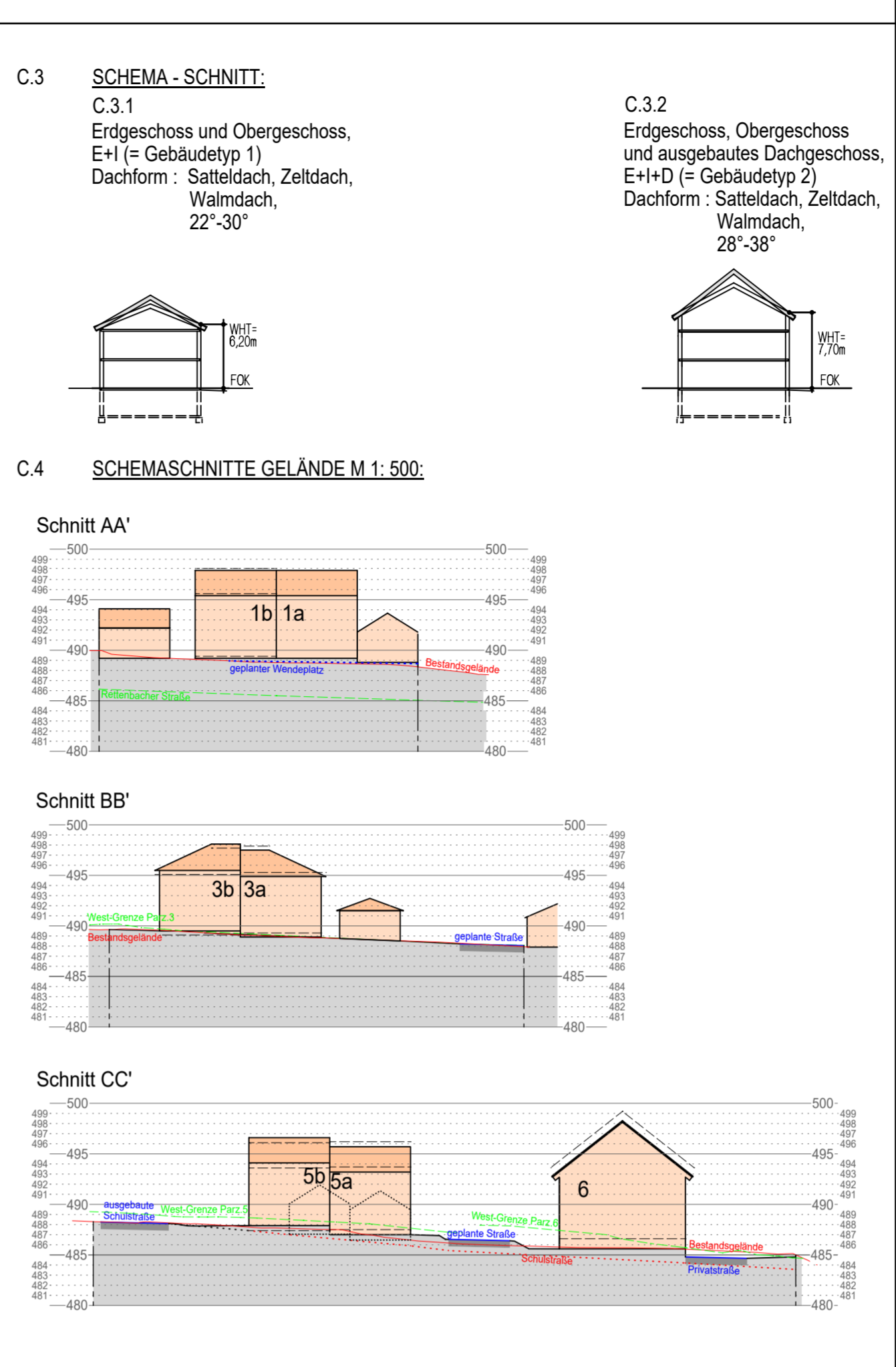
B. Festsetzungen durch Planzeichen

Table with 2 columns: Plan symbol and description. Includes categories like 'PLANUNGEN, NUTZUNGSREGELUNGEN, MAßNAHMEN UND FLÄCHEN FÜR MAßNAHMEN ZUM SCHUTZ, ZUR PFLEGE UND ZUR ENTWICKLUNG VON NATUR UND LANDSCHAFT', 'SONSTIGE PLANZEICHEN', and 'GRÜNFLÄCHEN'.

C. Hinweise durch Planzeichen

Table with 2 columns: Plan symbol and description. Includes categories like 'KARTENZEICHEN FÜR DIE FLURKARTEN', 'KENNZEICHNUNGEN', and 'SCHEMASCHNITTE GELÄNDE M 1:500'.

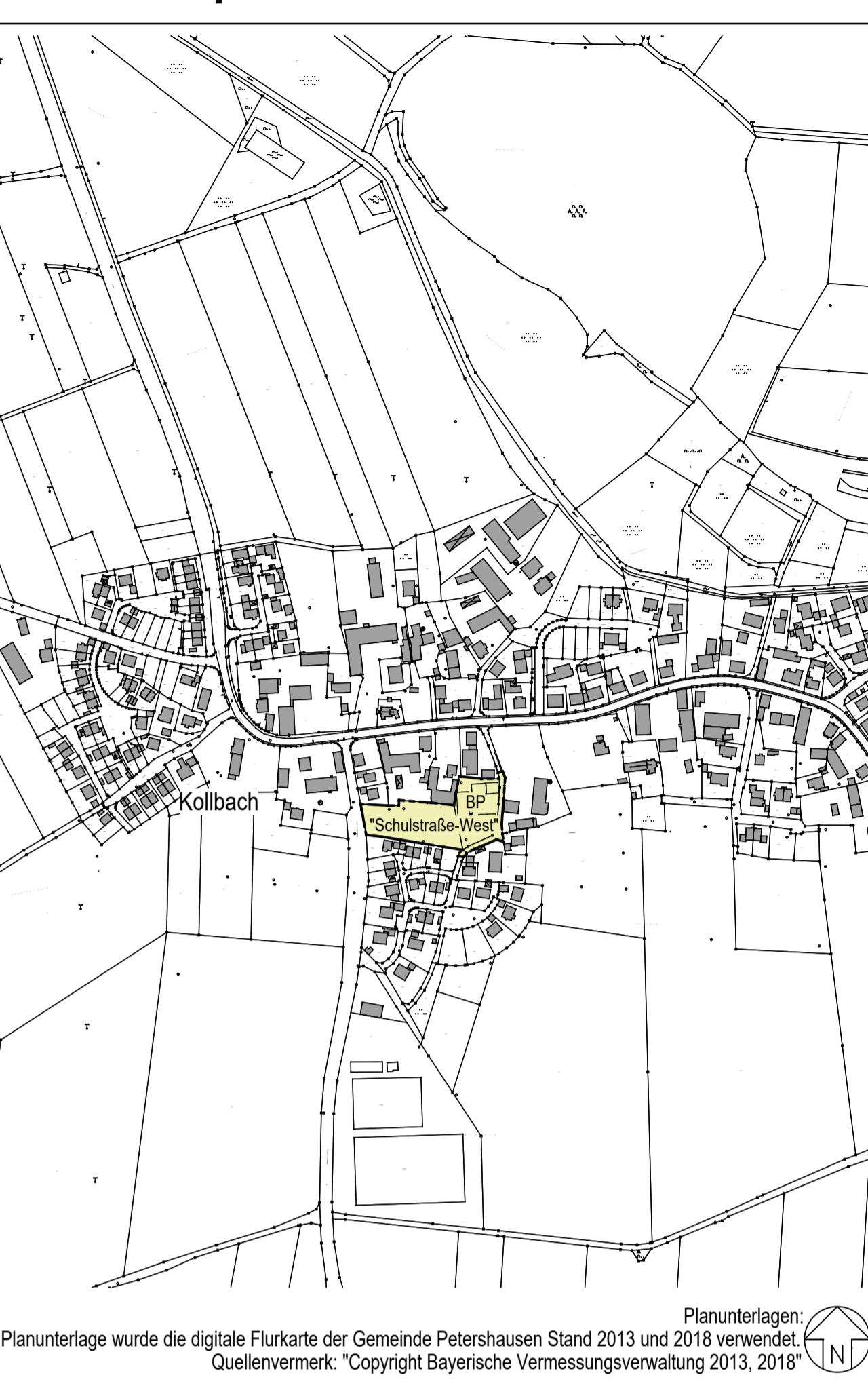
C. Hinweise durch Planzeichen



F. Verfahrensvermerke

Table with 2 columns: Vermerk number and description. Includes 'AUFSTELLUNGSBESCHLUSS', 'ÖFFENTLICHE AUSLEGUNG', 'BEHÖRDENBETEILIGUNG', 'SATZUNGSBESCHLUSS', and 'IN-KRAFT-TRETEN'.

Übersichtsplan M 1:5.000



Als Planunterlagen wurde die digitale Flurkarte der Gemeinde Petershausen Stand 2013 und 2018 verwendet. Quellenvermerk: "Copyright Bayerische Vermessungsverwaltung 2013, 2018"

D. Festsetzungen durch Text

Table with 2 columns: Vermerk number and text description. Includes 'ART DER BAULICHEN NUTZUNG', 'MASS DER BAULICHEN NUTZUNG', 'BAUWEISE, WOHNHEITEN, ZULÄSSIGE ÜBERSCHRITTUNG DER BAUGRENZEN', and 'ALLGEMEINE FESTSETZUNGEN ZUR BAUGESTALTUNG'.

D. Festsetzungen durch Text

Table with 2 columns: Vermerk number and text description. Includes 'Dachdeckung und Dacharbeiten', 'Dachüberstände', 'Dacheinschnitte', 'Dachgauben', 'Dachflächenfenster', 'Zwerggiebel, Widerkehr', 'Fassaden', and 'NEBENANLAGEN'.

D. Festsetzungen durch Text

Table with 2 columns: Vermerk number and text description. Includes 'Als Nebenanlagen i.S.d. § 14 Abs. 1 BauNVO außerhalb der Baugrenzen im WA2 sind zulässig', 'VERKEHRSFLÄCHEN, STELLPLATZE', 'GRÜNFLÄCHEN UND BEPFLANZUNG', 'Private Grünflächen', and 'ERHALTUNGSGEBOT FÜR VORHANDENE BÄUME'.

D. Festsetzungen durch Text

Table with 2 columns: Vermerk number and text description. Includes 'Als zulässige Höhe der Stützmauer wird der Abstand zwischen Oberkante und der Unterkante der Stützmauer festgesetzt', 'VER- UND ENTSORGUNG', 'GRÜNFLÄCHEN UND BEPFLANZUNG', 'Private Grünflächen', and 'BELANGE DER WASSERWIRTSCHAFT'.

E. Hinweise durch Text

Table with 2 columns: Vermerk number and text description. Includes 'BODENDEKNAHPFLEGE', 'UMWELTBERICHT UND AUSGLEICHSPFLANZUNGSNACHWEIS', 'OBERFLÄCHENWASSER', and 'ALTERNATIVE ENERGIEN'.

E. Hinweise durch Text

Table with 2 columns: Vermerk number and text description. Includes 'FÜR DIE ABLEITUNG UND RÜCKHALTUNG DES NIEDERSCHLAGSWASSERS', 'VER- UND ENTSORGUNG', 'ERDKABEL UND PFLANZUNGEN IM LEITUNGSBEREICH VON VERSORGNUNGSLINIEN', 'BELANGE DER FEUERWEHR', and 'BAULICHER IMMISSIONSSCHUTZ'.

E. Hinweise durch Text

Table with 2 columns: Vermerk number and text description. Includes 'BAUGRUNDGÜTACHTEN, ALLTASTEN', 'TERRASSEN', 'URLEISTUNG', 'ZUR VERBESSERUNG DER BRUT- UND NUTRINGSABTÄTTE FÜR VÖGEL UND FLIEDERMÄUSE', 'BELANGE DER FEUERWEHR', and 'BAUKONFORMITÄT'.

Bebauungsplan mit Grünordnungsplan

Project information including 'Kollbach, "Schulstraße-West"', 'Gemeinde Landkreis Reg. Bezirk', 'Petershausen Dachau Oberbayern', 'Entwurf', 'Entwicklungs- und Gestaltung von Landschaft', and 'Plan, Maßstab, Entwurf, Entfessung'.