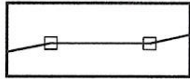


# C. Hinweise durch Planzeichen

F


## C.1. KARTENZEICHEN FÜR DIE FLURKARTEN:

C.1.1




Bestehende Grundstücksgrenze

C.1.2



Flurstücks-Nummern

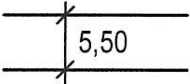
C.1.3



vorhandene Gebäude außerhalb des Geltungsbereiches des Bebauungsplanes

## C.2. KENNZEICHNUNGEN:

C.2.1



Maßzahlen (in Meter)

C.2.2



Höhenschichtlinien (nachrichtliche Übernahme, Bayernatlas)

C.2.3



geplante Grundstücksgrenze

C.2.4



Richtfunkstrahl (nachrichtliche Übernahme, Flächennutzungsplan Petershausen)

F.1

F.2

F.3

F.4

F.5

F.6